



Váš dopis zn.:  
ze dne: 7. 4. 2020  
Naše značka: O20690028796/UTPCUL/WJ  
Vyřizuje: Ing. Jiří Waszmuth  
Datová schránka: f7rf9ns  
Telefon: 840 111 111  
Email: [info@scvk.cz](mailto:info@scvk.cz)  
Datum: 17. 4. 2020

**IQ PROJEKT s.r.o.**  
**Martina Kliková**  
**28. října 1025**  
**430 01 Chomutov**

### **Vyjádření společnosti Severočeské vodovody a kanalizace, a.s.**

Název akce:	<b>„Řešení bezbariérových tras na silnici I/13“, k.ú. Česká Kamenice</b>
Účel vyjádření:	<b>K dokumentaci (DUR/DSP/DPS a změně DUR/DSP/DPS) stavby</b>
Zájmové území:	Okres: Děčín
	Obec: Česká Kamenice
	Část obce, ulice, č.p.: Česká Kamenice, ul. Děčínská, Pražská, Dukelských hrdinů
	Katastrální území, parcelní číslo: Česká Kamenice, p.p.č. 2502/3, 2502/2, 2511 a související (viz přílohu)
Žadatel:	Martina Kliková, IQ PROJEKT s.r.o.
Adresa, tel., e-mail	Školní 3635/24, 430 01 Chomutov <a href="mailto:info@iqprojekt.cz">info@iqprojekt.cz</a>
Investor:	Město Česká Kamenice
Adresa, tel., e-mail	Náměstí Míru 219, 407 21 Česká Kamenice
Projektant:	Ing. Šárka Pelcová
Vlastník dotčené IS	SVS
Předchozí vyjádření a rozhodnutí	<b>Byly splněny podmínky předcházejících vyjádření a vydaných rozhodnutí ANO/NE – podmíněné vyjádření nebylo doposud vydáno</b>
Platnost vyjádření:	<b>jeden rok ode dne vyhotovení (v případě, že Váš zájem nadále trvá, požádejte před uplynutím této lhůty o prodloužení platnosti vyjádření)</b>

**Upozorňujeme, že stavba je situována ve II. stupni velkoplošného ochranného pásma vodních zdrojů Hřensko - Všemily, které je ve správě společnosti Severočeské vodovody a kanalizace, a.s.**

#### Popis navrženého řešení:

Předmětem projektu je návrh úprav stávajících přechodů pro chodce přes silnici I/13 ve vybraných částech města Česká Kamenice (ul. Děčínská, Pražská, Dukelských hrdinů) tak, aby byly v souladu s platnými normami a předpisy.

#### SO 01 – Přechod pro chodce u č.p. 354 ul. Děčínská

Stávající přechod pro chodce před č.p. 354 ul. Děčínská je umístěn nevhodně do stávajícího výjezdu z parcely p.p.č. 407/3, rovněž délka přechodu je nevyhovující 7,40 m. Přechod pro chodce bude umístěn do prostoru vedle stávajícího sjezdu. Vozovka bude zúžena vysazením chodníkové plochy ve

směrovém oblouku od ul. 5. května na šířku 7,0 m mezi obrubami. Stávající chodník bude celkově rekonstruován, v prostoru přechodu pro chodce bude provedena standardní úprava dle vyhl. 398/2009 Sb.

SO 02 – Přejchod pro chodce u č.p. 623 ul. Pražská

Stávající přechod pro chodce před č.p. 623 ul. Pražská má nevyhovující délku 9,55 m. Přejchod pro chodce bude upraven vysazením chodníkových ploch na šířku 6,5 m mezi obrubami. Vysazené plochy budou navazovat na hrany stávající křižovatky. V prostoru přechodu pro chodce bude provedena standardní úprava stávajícího chodníku dle vyhl. 398/2009 Sb.

SO 03 – Přejchod pro chodce u č.p. 373 ul. Dukelských hrdinů

Stávající přechod pro chodce před č.p. 373 ul. Dukelských hrdinů má nevyhovující délku 11,23 m. Přejchod pro chodce bude upraven doplněním dělicího ostrůvku do prostoru vozovky. Rovněž bude provedena úprava navazujících chodníků pro pěší.

SO 04 – Přejchod pro chodce u č.p. 399 ul. Dukelských hrdinů

Stávající přechod pro chodce před č.p. 399 ul. Dukelských hrdinů má nevyhovující délku 10,0 m. Přejchod pro chodce bude upraven doplněním dělicího ostrůvku do prostoru vozovky. Rovněž bude provedena úprava navazujících chodníků pro pěší.

---

Toto stanovisko neobsahuje vyjádření k přeložkám stávající vodohospodářské infrastruktury. V případě, že předložená dokumentace obsahuje návrh přeložky, je na stavbu přeložky vydáno samostatné vyjádření.

**Při realizaci stavby dojde ke střetu se sítěmi ve správě společnosti Severočeské vodovody a kanalizace, a.s.**

S obsahem dokumentace pro územní řízení a provádění výše uvedené stavby souhlasíme

za předpokladu dodržení následujících podmínek:

- 1) Zahájení prací nám bude 15 dní předem písemně nebo e-mailovou poštou oznámeno včetně jména a telefonického spojení na stavební dozor a zhotovitele stavby.
- 2) **Před započatím prací požádá stavebník o vytýčení vodohospodářského zařízení. Vytýčení skutečného umístění zařízení ve správě společnosti Severočeské vodovody a kanalizace, a.s. je nutné objednat na tel. 840 111 111; [info@scvk.cz](mailto:info@scvk.cz).**
- 3) **V oblasti křižení (v ochranném pásmu) s námi provozovaným zařízením je nutné jít otevřeným výkopem, práce provádět ručně se zvýšenou opatrností.**
- 4) V případě nejasností budou provedeny kopané sondy či vytýčení inspekční kamerou. Stavebník je povinen neprodleně ohlásit případné poškození vodohospodářského zařízení provozovateli. Stavebník odpovídá za eventuální škodu na vodohospodářském zařízení způsobenou svojí činností.
- 5) Případná existence vodovodních či kanalizačních přípojek není předmětem tohoto stanoviska. Naše společnost není jejich správcem (viz § 3, odst. 3 zákona č. 274/2001 Sb. Zákona o vodovodech a kanalizacích v platném znění), se žádostí o informaci o existenci přípojek se obraťte na jejich vlastníky, tedy na vlastníky nemovitostí, jejichž pozemky budou stavbou dotčeny.
- 6) **Při realizaci inž. sítí požadujeme dodržení ČSN 736 005 „Prostorové uspořádání sítí technického vybavení a zákonů pro ukládání inž. sítí. Při umístění jakýchkoliv staveb, včetně oplocení (HUP, kiosky nn, opěrné zdi, pergoly) je nutné respektovat ochranné pásmo vodovodního řádu a kanalizační stoky dle zákona č. 274/2001 Sb. Zákona o vodovodech a kanalizacích v platném znění.**
- 7) Jakákoliv změna oproti schválené dokumentaci musí být předložena ke schválení naší společnosti před dalším postupem prací.

- 8) V případě, že dojde při realizaci stavby k nalezení dalšího vodohospodářského zařízení, které není uvedeno v dokumentaci stavby, požadujeme provést samostatné jednání o způsobu ochrany zařízení nebo o jeho eventuální přeložce nebo zrušení.
- 9) **Požadujeme být přizváni ke každé činnosti v ochranném pásmu námi provozovaného zařízení.**
- 10) V případě, že dojde během stavebních prací ke změnám nivelet v tomto úseku, požadujeme zajistit úpravu výškového osazení ovládacích poklopů našeho zařízení.

**Specializované hydrogeologické stanovisko k akci „Řešení bezbariérových tras na silnici I/13“  
k.ú. Česká Kamenice**

Po prostudování Vámi zasláných podkladů Vám sdělujeme:

1. Předmětná stavba se nachází v ochranném pásmu vodních zdrojů II. stupně Hřensko – Všemily (*dále OPVZ*), které je ve správě Severočeských vodovodů a kanalizací, a. s.
2. **Veškeré činnosti spojené s realizací předmětné stavby a hospodařením v této oblasti musí probíhat tak, aby nedošlo ohrožení podzemních vod (*ztráta či změna vydatnosti, kvality apod.*) a dále tak, aby nedošlo ke zhoršení jejich využitelnosti pro vodárenské účely.**
3. **Realizace a následné provozování staveb v zájmové oblasti se musí řídit podmínkami hospodaření v OPVZ z nichž uvádíme:**

Omezení a zákazy platné pro OPVZ II. st.:

- V OPVZ je možné vybudovat pouze zpevněná a nepropustná hnojiště a komposty.
  - **Zákaz hnojení** kejdou, močůvkou, silážními šťávami či **odpadní vodou (*např. z DČOV*) na zmrzlou nebo silně provlhčenou půdu.**
  - V tomto území je nutné vyloučení vsakování vod nebo jiných látek, které by mohly mít negativní vliv na jakost podzemních vod.
  - Zákaz skladování rozpustných průmyslových hnojiv, vápeno – hořečnatých substrátů.
  - Zákaz ničení plevelů chemickými postřiky.
  - **Dopravní prostředky musí být zabezpečeny proti úniku ropných látek (*parkování pouze na plochách zabezpečených proti úniku ropných látek do horninového prostředí – plochy vybavené vhodným čistícím zařízením odpadních vod, např. sorpční fólií*).**
  - Při ošetření zeleně používat ekologicky šetrné prostředky určené pro manipulaci v ochranných pásmech vodních zdrojů.
  - Zákaz zakládání skládek.
  - Zákaz používání pesticidů.
  - Zákaz skladování PHM, či jiných látek nebezpečným podzemním vodám.
  - Je nepřípustné silážování.
  - **Zákaz mytí a údržby osobních aut a mechanizačních prostředků (*lze provádět pouze na vyhrazených a zpevněných plochách, vybavených vhodným čistícím zařízením odpadních vod*).**
4. Odpady vzniklé při výstavbě a provozu předmětného záměru musí být likvidovány prostřednictvím k tomu oprávněných osob a v souladu s platnou legislativou. Doklady o jejich likvidaci musí být archivovány u majitele stavby a v případě potřeby předloženy ke kontrole.
  5. Při pracích spojených s využitím prostředků mechanizace je třeba dbát na to, aby nebyla poškozena vodohospodářská zařízení. Je třeba používat ekologické oleje a mazadla (*odbouratelné*). Pro případ havárie musí být obsluha vybavena havarijní soupravou (*sorpčními prostředky*) a proškolená pro její aplikaci.
  6. Případnou havárii spojenou s únikem ropných látek, nebo jiných látek nebezpečných podzemním vodám je potřeba neprodleně hlásit na tel 840 111 111 (*Call centrum Severočeských vodovodů a kanalizací, a. s.*).

**7. Správním orgánem kompetentním v rozhodování o přípustnosti realizace předmětného záměru v OPVZ je příslušný vodoprávní úřad.**

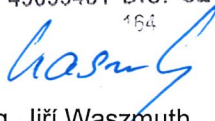
Upozorňujeme, že v případě způsobení škody na zdrojích podzemní vody, které naše společnost využívá pro zásobování obyvatelstva pitnou vodou (*ztráta či změna vydatnosti*) realizací či následným užíváním plánovaného záměru, bude naše společnost požadovat náhrady.

Technické standardy vodohospodářských staveb Severočeské vodárenské společnosti a. s. jsou k dispozici na [www.svs.cz](http://www.svs.cz). Obecné technické podmínky pro zpracování projektové dokumentace jsou k dispozici na [www.scvk.cz](http://www.scvk.cz).

Severočeské vodovody a kanalizace, a.s.

415 50 Teplice, Přítkovská 1689

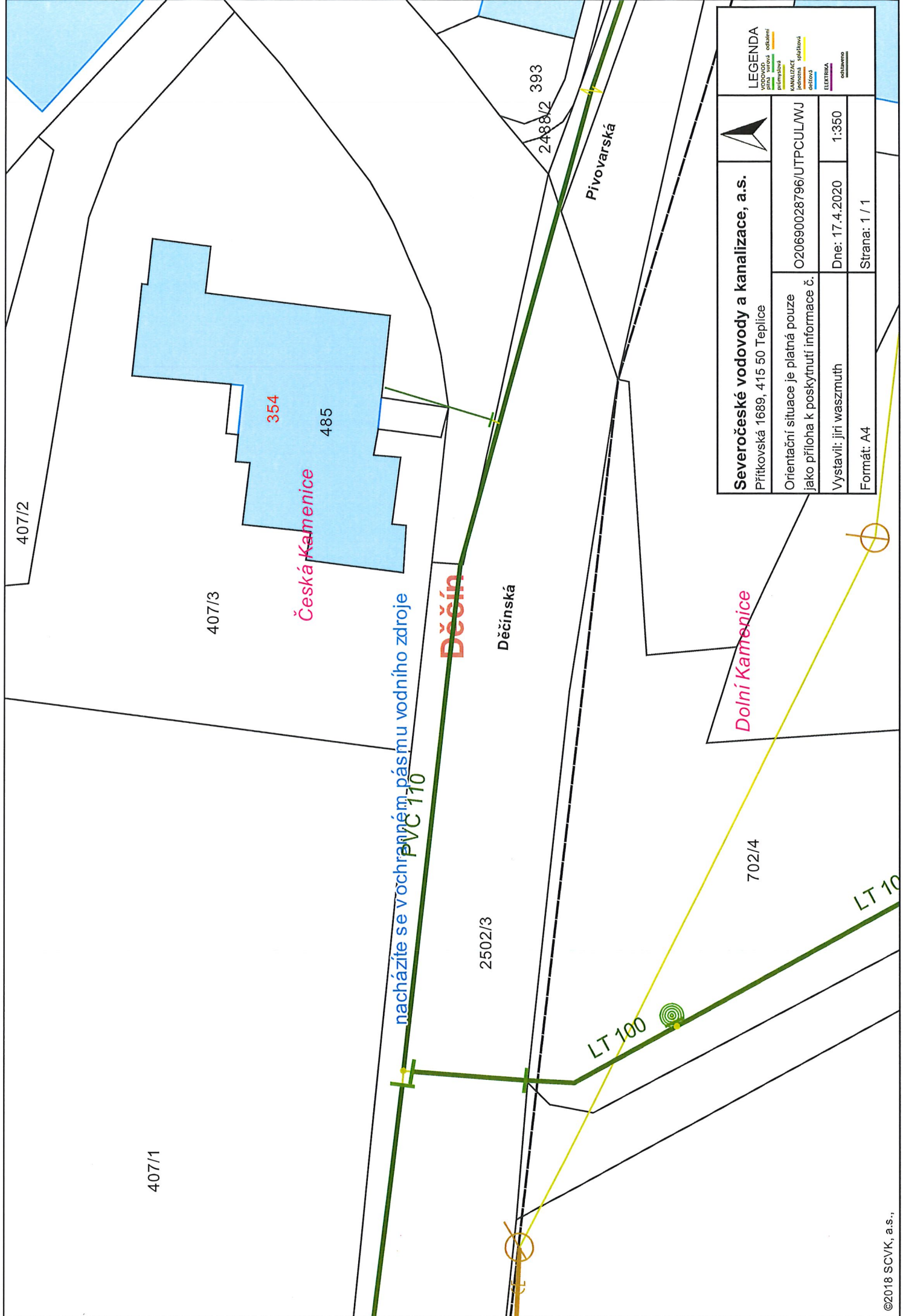
IČ: 49099451 DIČ: CZ49099451



Ing. Jiří Waszmuth  
referent technickoprovozní činnosti

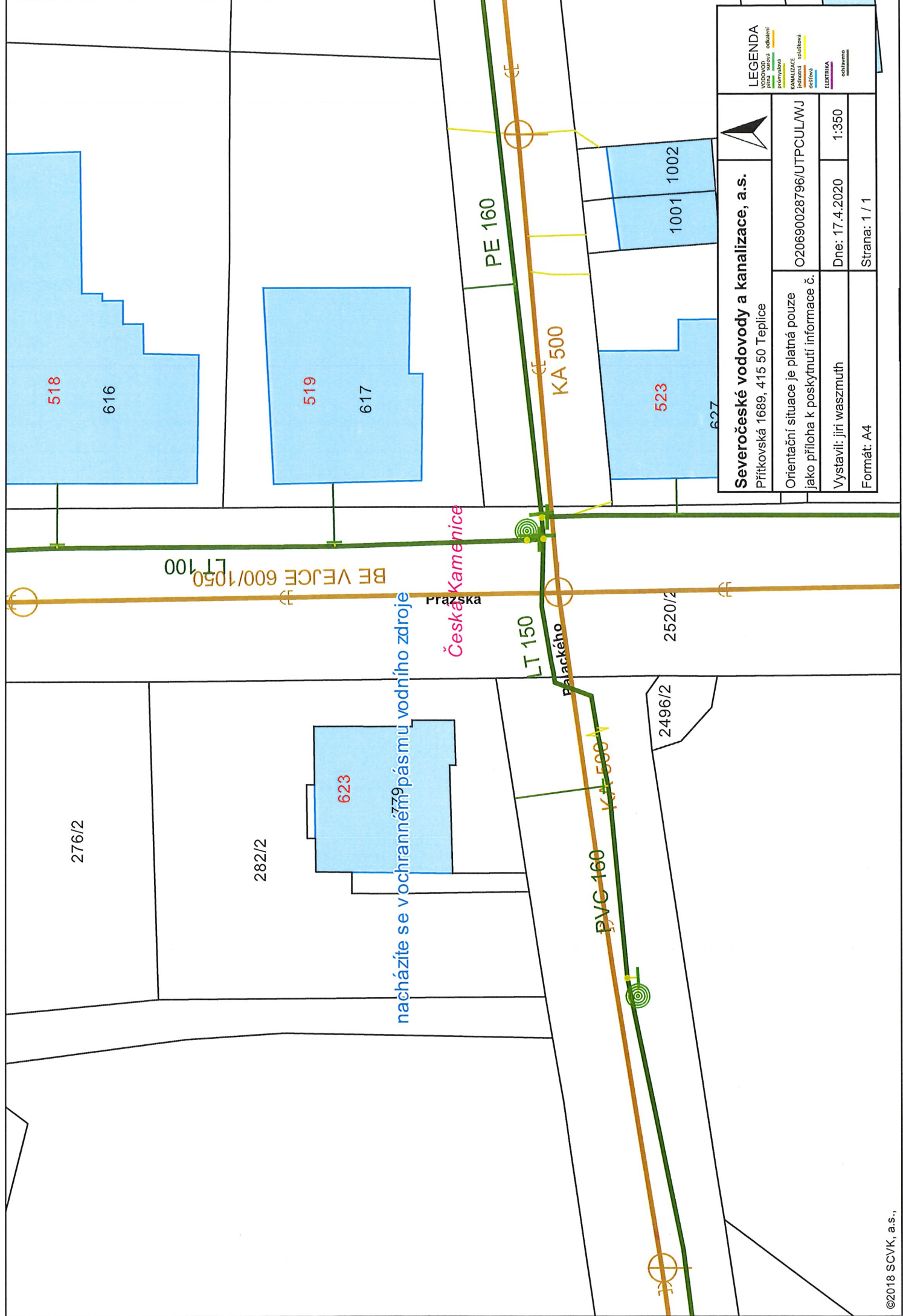
Příloha:

1. Situace a orientační zakres s vyznačeným zařízením provozovaným společností Severočeské vodovody a kanalizace, a.s.
2. Situace stavby z PD



<b>Severočeské vodovody a kanalizace, a.s.</b> Přítkovská 1689, 415 50 Teplice		<b>LEGENDA</b>	
		VODOVODY vzdálenost odhlášení přímá přímá přímá	KANALIZACE přímá přímá přímá
Orientační situace je platná pouze jako příloha k poskytnutí informace č.	O206900028796/UTPCULWJ		
	Dne: 17.4.2020	1:350	
Vystavil: jiri waszmuth		Strana: 1 / 1	
Formát: A4			





<b>Severočeské vodovody a kanalizace, a.s.</b> Přítkovská 1689, 415 50 Teplice		<b>LEGENDA</b> VODOVOD: potrubí, odvětví KANALIZACE: potrubí, odvětví KANALIZACE: potrubí, odvětví KANALIZACE: potrubí, odvětví KANALIZACE: potrubí, odvětví	
Orientační situace je platná pouze jako příloha k poskytnutí informace č.		O20690028796/UTPCULWUJ	
Vystavil: jiri waszmuth		Dne: 17.4.2020	
Formát: A4		Strana: 1 / 1	









